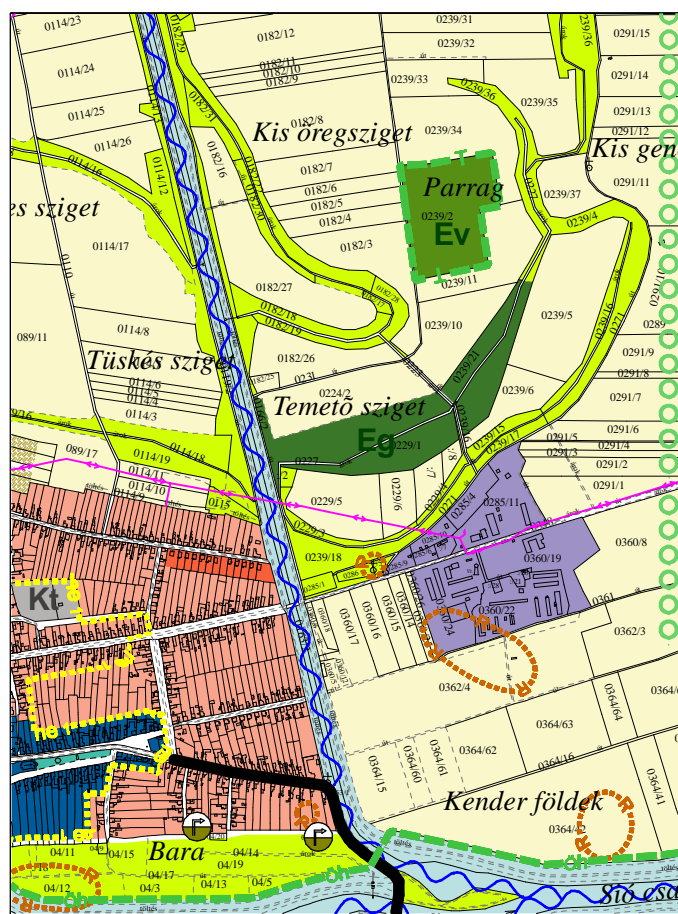
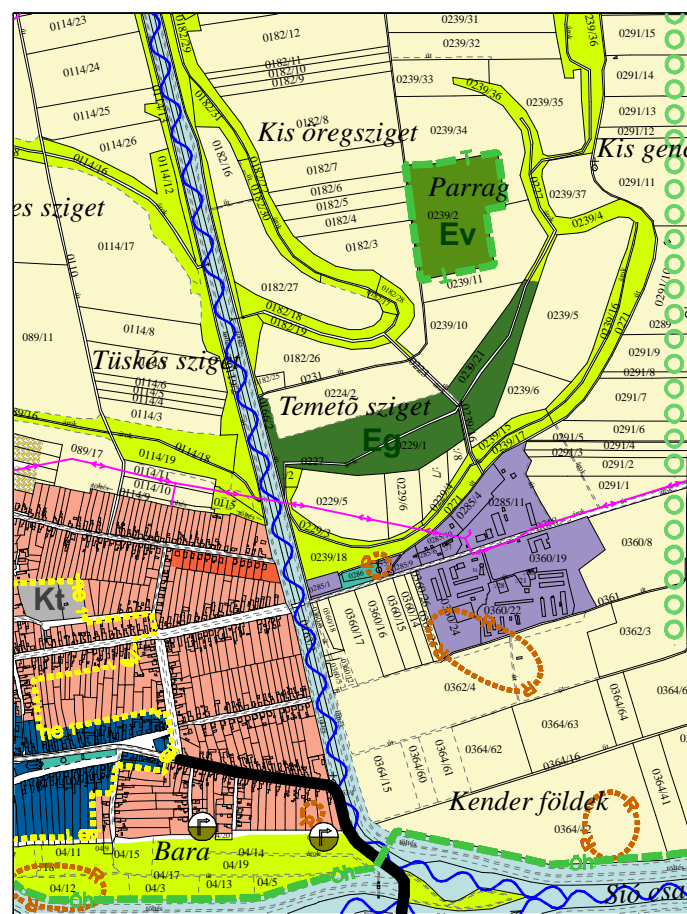


Érvényes állapot 1:20 000



Tervezett állapot 1:20 000








JELMAGYARÁZAT

— ··· — közigazgatási határ




TERÜLETFELHASZNÁLÁSI MÓDOK

Beépítésre szánt területek

tervezett



megtartandó



kertvárosias lakóterület

falusias lakóterület

településközponti vegyes terület

kereskedelmi, szolgáltató gazdasági terület





Kt különleges terület (temető)

Ks különleges terület (sport)

Ksz különleges terület (szennyvíztisztító)

Kp különleges terület (pince)

Beépítésre nem szánt területek



zöldterület (közpark)

Ev védelmi erdőterület

Eg gazdasági erdőterület



általános mezőgazdasági terület

korlátozott használatú mezőgazdasági terület

kertes mezőgazdasági terület

vízgyűjtő terület

KÖZLEKEDÉS




gyorsforgalmi út

főút

országos mellékút, gyűjtőút

különszintű közúti csomópont

MŰVI ÉRTÉKVÉDELEM



helyi értékvédelmi terület határa

T természetvédelmi terület határa

Öh ökológiai hálózat határa

Nt Natura 2000 terület határa

tervezett véderdő-sáv



országos jelentőségű védett természeti emlék

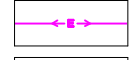
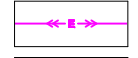
KÖRNYEZETVÉDELEM



csúszásveszélyes terület határa

bányatelek határa

KÖZMŰVEK, HÍRADÁS



víznyomó

csapadékvízvezető főárok

400 kV-os elektromos vezeték

120 kV-os elektromos vezeték

20 kV-os elektromos vezeték

átjátszó állomás